

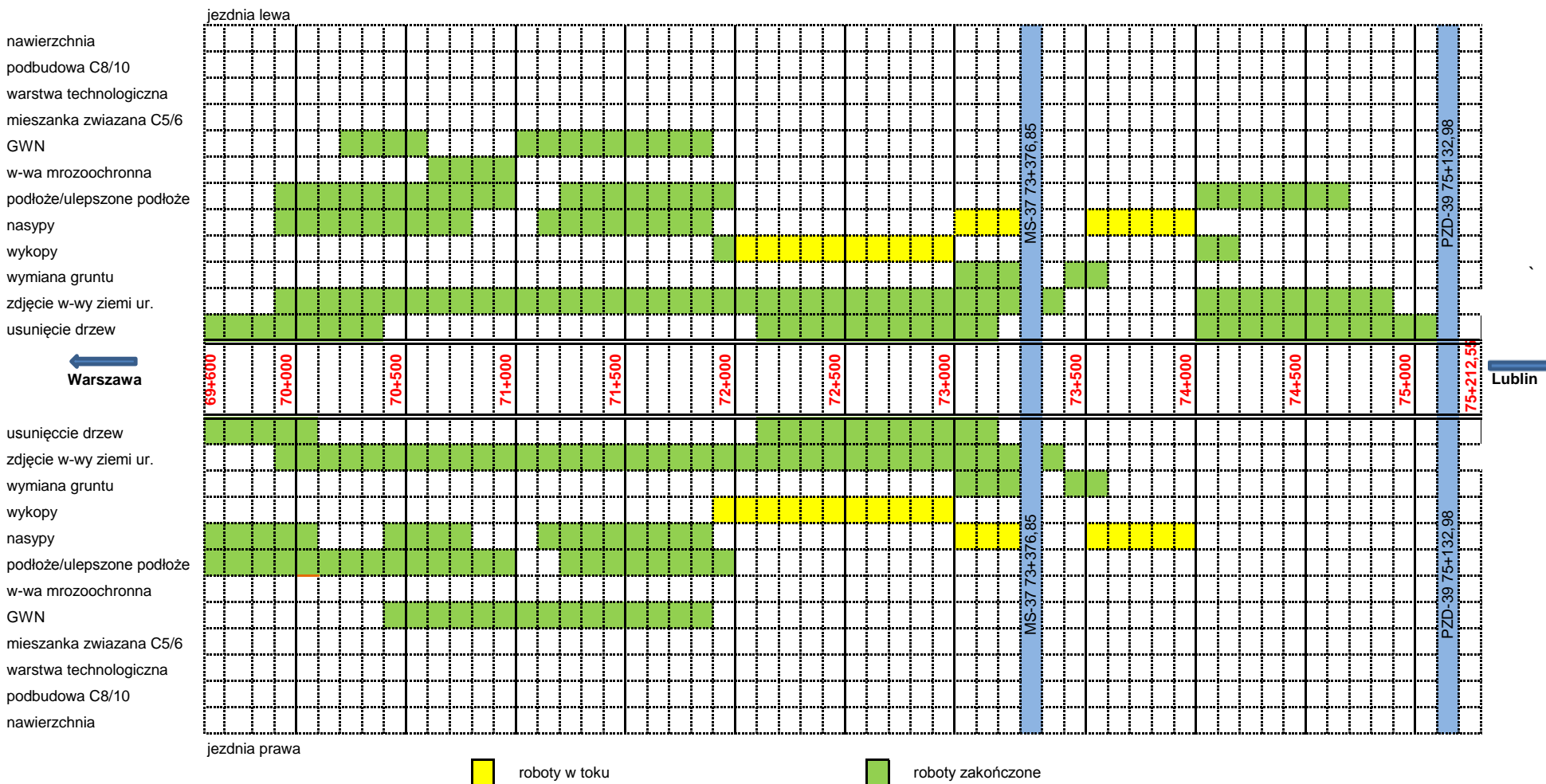
Graficzna prezentacja postępu robót drogowych

ZADANIE 2

odcinek 2 od km 69+600 do km 72+212,56

stan na dz.30.09.2017

TRASA GŁÓWNA

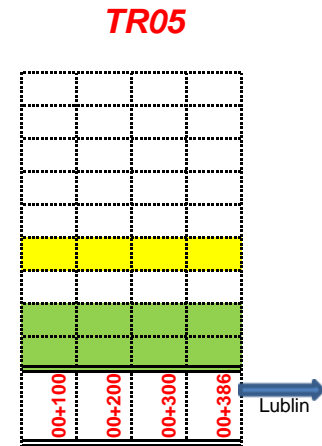
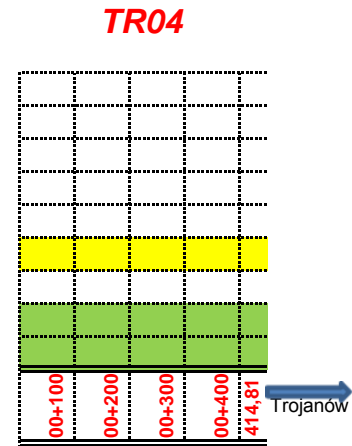




ŁĄCZNICE

jezdnia lewa

jezdnia prawa

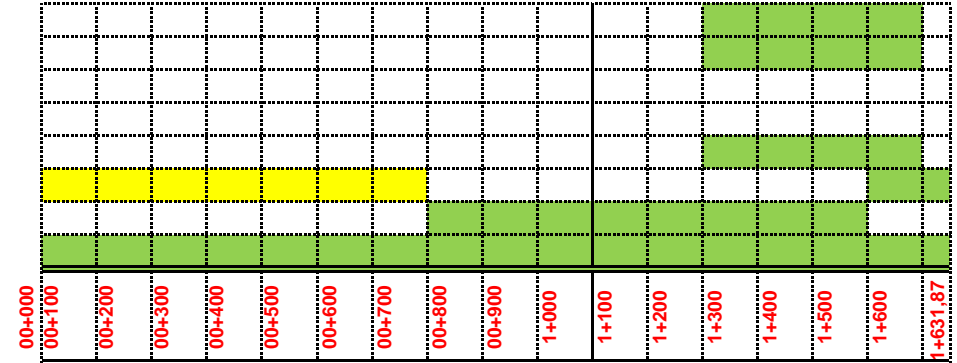
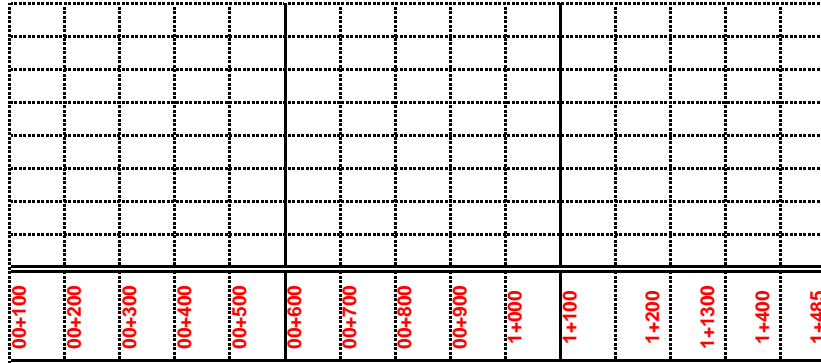
- nawierzchnia
- podbudowa z C8/10
- podłoże z gruntu ulepsz
- podbudowa z MKN
- w-wa mrozochronna/odsącz.
- nasypy
- wykopy
- wzmocnienie podłoża
- zjęcie w-wy ziemi ur.



DR05a

DR08

- w-wa wiążąca
- podbudowa z C8/10
- podłoże z gruntu ulepsz
- podbudowa z MKN
- w-wa mrozochronna/odsącz.
- nasypy
- wykopy
- zdjęcie w-wy ziemi ur.

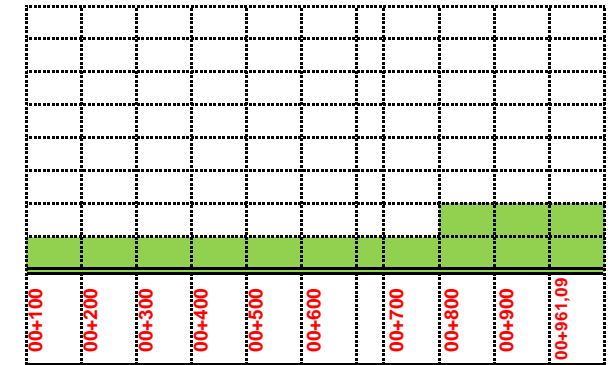
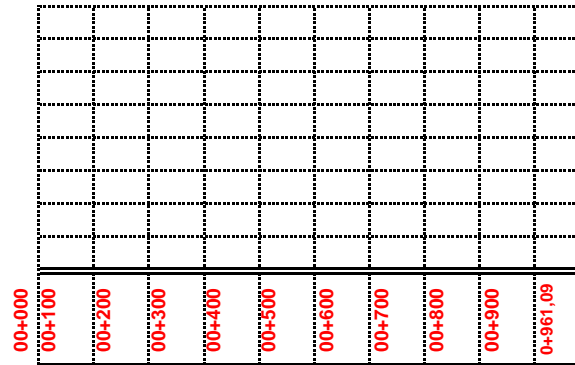
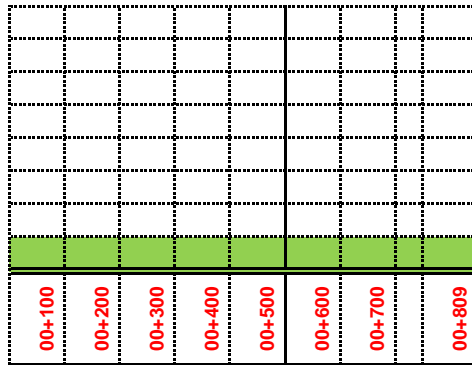


DR09

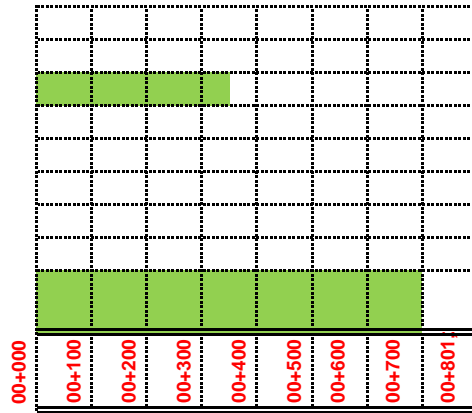
DR10

DR11


- w-wa wiążąca
- podbudowa z C8/10
- podłoże z gruntu ulepsz
- podbudowa z MKN
- w-wa mrozochronna/odsącz.
- nasypy
- wykopy
- zdjęcie w-wy ziemi ur.



DR12

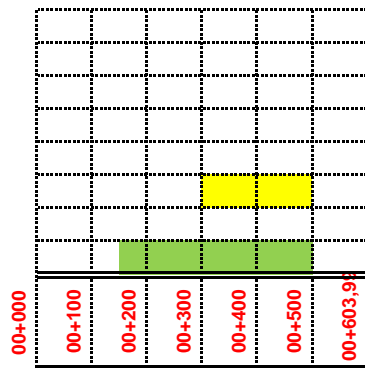


DR13

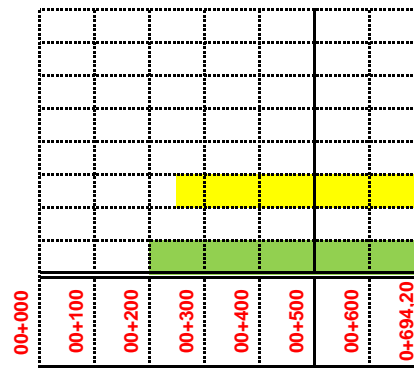


- nawierzchnia
- podbudowa z C8/10
- podłoże z gruntu ulepsz
- podbudowa z MKN
- w-wa mrozochronna/odsącz.
- nasypy
- wymiana gruntu
- wykopy
- zdjęcie w-wy ziemi ur.

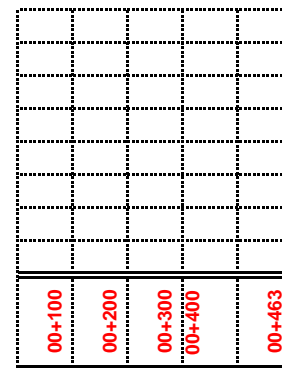
DP12



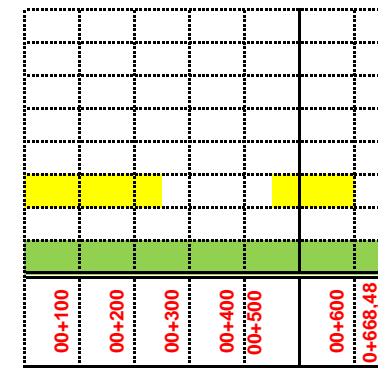
DP13



DP14



DP15



- nawierzchnia
- podbudowa z C8/10
- podłoże z gruntu ulepsz
- podbudowa z MKN
- w-wa mrozochronna/odsącz.
- nasypy
- wykopy
- zdjęcie w-wy ziemi ur.